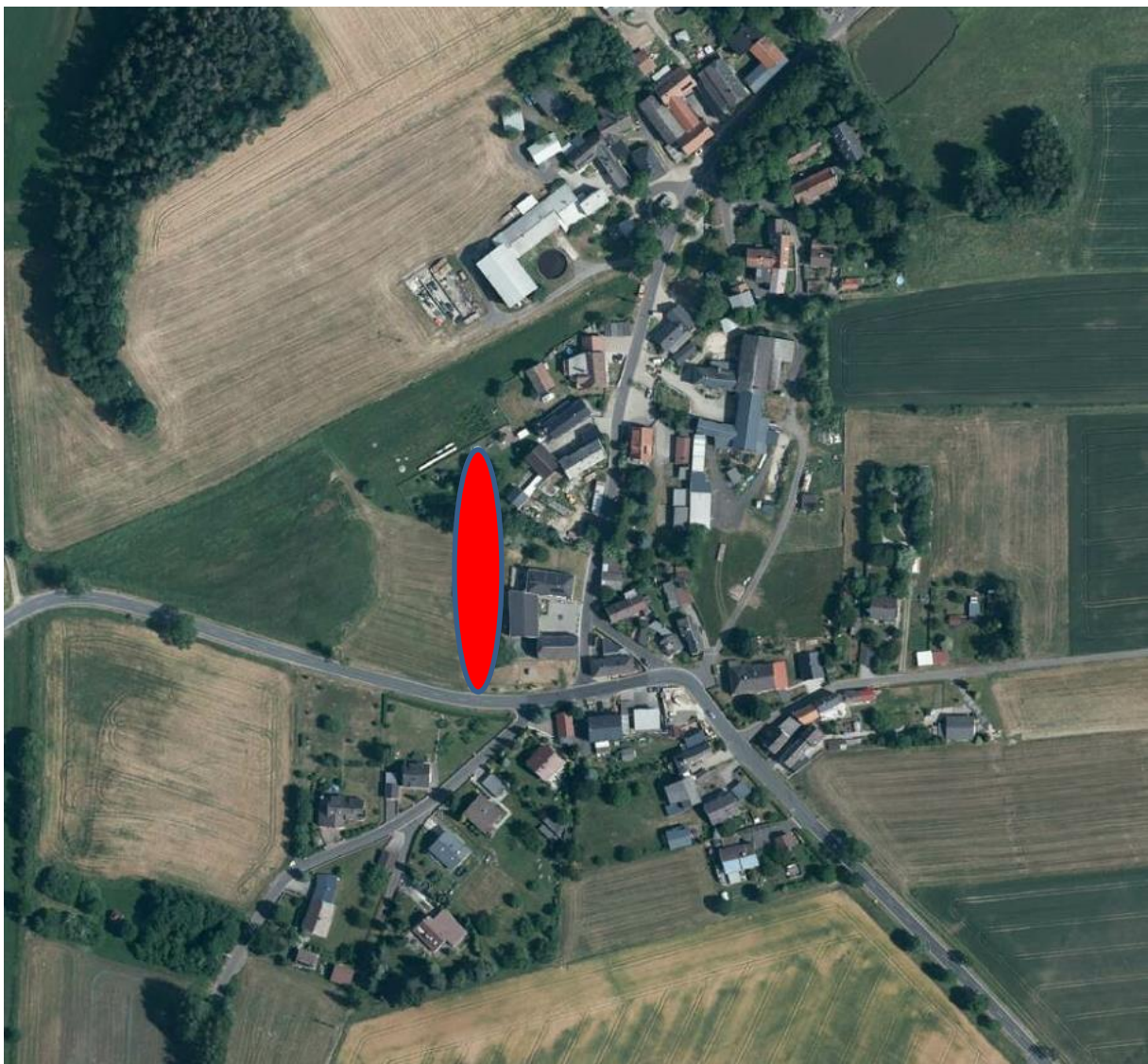


Markt Thiersheim

Änderung des Flächennutzungsplanes

Kothigenbibersbach



Stand: 24.07.2020

Verwaltungsgemeinschaft Thiersheim, Marktplatz 2, 95707 Thiersheim

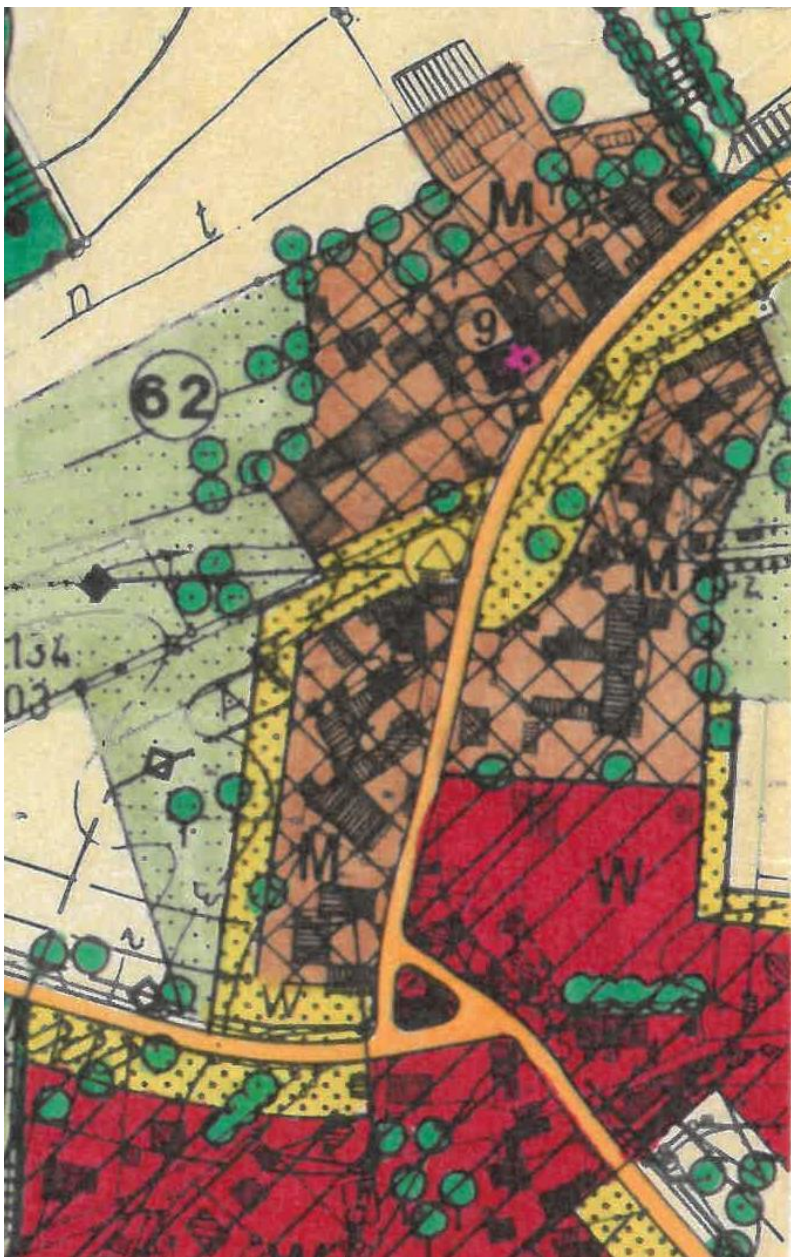
Markt Thiersheim

Änderung des Flächennutzungsplanes

Kothigenbibersbach



Bestand wirksamer Flächennutzungsplan




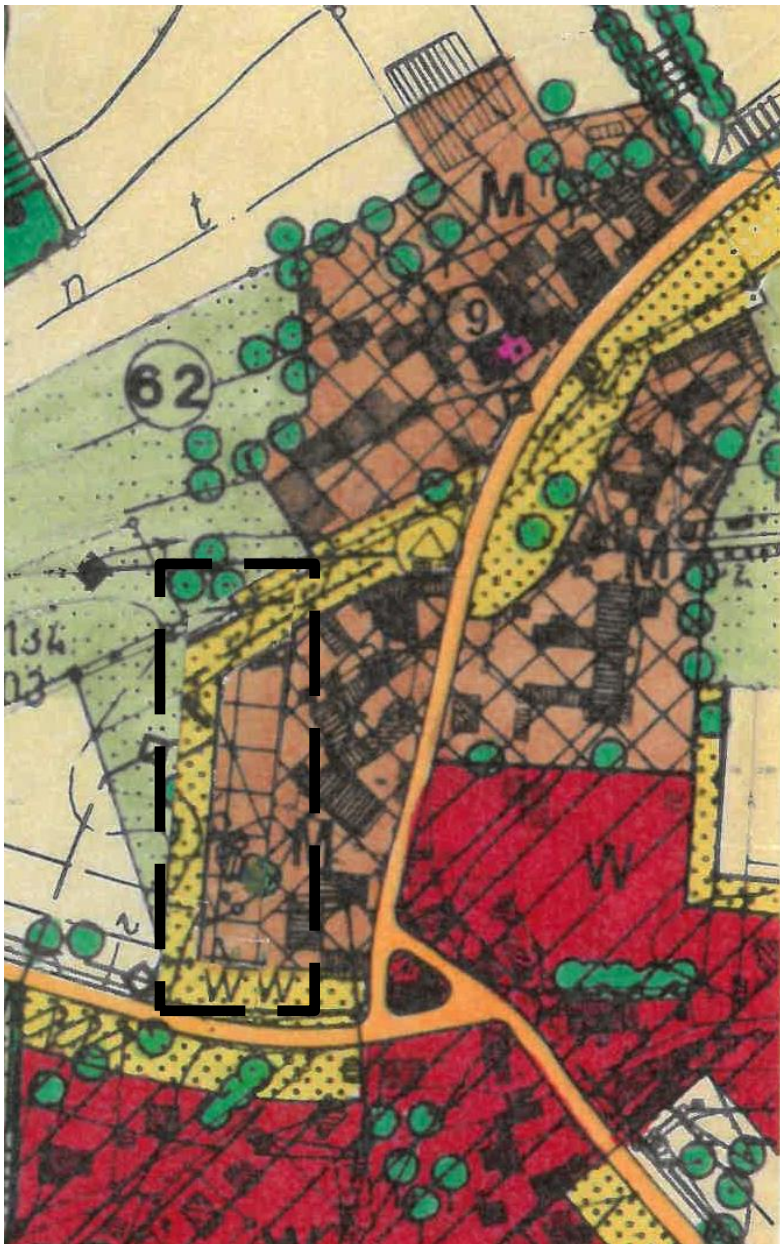
Markt Thiersheim

Änderung des Flächennutzungsplanes

Kothigenbibersbach



Planung Änderungsbereich



Änderungsbereich

Markt Thiersheim

Änderung des Flächennutzungsplanes

Kothigenbibersbach



Legende:

Bestand (Auszug) und Planung

Art der baulichen Nutzung

- Wohnbauflächen
- Gemischte Bauflächen

Flächen für die Landwirtschaft und den Wald

- Flächen für die Landwirtschaft
- Empfohlene Dauergrünlandnutzung in Talbereichen und auf anderen ökologisch wertvollen Flächen – Flächen die von Erstaufforstung freizuhalten sind

Sicherung und Entwicklung von Gehölzstrukturen

vorhand. / zu entwickeln

- Einzelbäume, Baumgruppen / zu entwickeln
- Baumreihen
- Obstgehölze, Bestandssicherung
- Obstgehölze, Neuanlage
- Hecken und Feldgehölze Bestandsschutz / Neuentwicklung
- Ortsrandeingrünung

Änderungsbereich

Markt Thiersheim

Änderung des Flächennutzungsplanes

Kothigenbibersbach



Verfahrensvermerke

Änderungsbeschluss vom
Beteiligung der Behörden vom
Öffentliche Auslegung vom
Feststellungsbeschluss vom

Thiersheim, den
Markt Thiersheim

Frohmaster
Erster Bürgermeister

Genehmigung

Das Landratsamt Wunsiedel i.Fichtelgebirge hat die Änderung des Flächennutzungsplanes mit Bescheid vom Gemäß § 6 BauGB genehmigt.

Wunsiedel, den
Landratsamt Wunsiedel i.Fichtelgebirge,

Inkrafttreten

Der Markt Thiersheim hat am die Genehmigung der Änderung des Flächennutzungsplanes nach § 6 BauGB ortsüblich bekannt gemacht. Die Änderung wird mit der Bekanntmachung wirksam.

Thiersheim, den
Markt Thiersheim

Frohmaster
Erster Bürgermeister